ПРОЕКТ ВНЕСЕНИЯ ИЗМЕНЕНИЙ В ГЕНЕРАЛЬНЫЙ ПЛАН УСТЬ-КУЛЬСКОГО МУНИЦИПАЛЬНОГО ОБРАЗОВАНИЯ ТУЛУНСКОГО РАЙОНА ИРКУТСКОЙ ОБЛАСТИ

КАРТА ОБОСНОВАНИЯ ПРОЕКТНЫХ ГРАНИЦ НАСЕЛЕННЫХ ПУНКТОВ С. УСТЬ-КУЛЬСК, П. АНГУЙСКИЙ, Д. АНГУЙ, Д. ПАВЛОВКА М 1:5 000, М 1:50 000

П. АНГУЙСКИЙ М 1:5 000

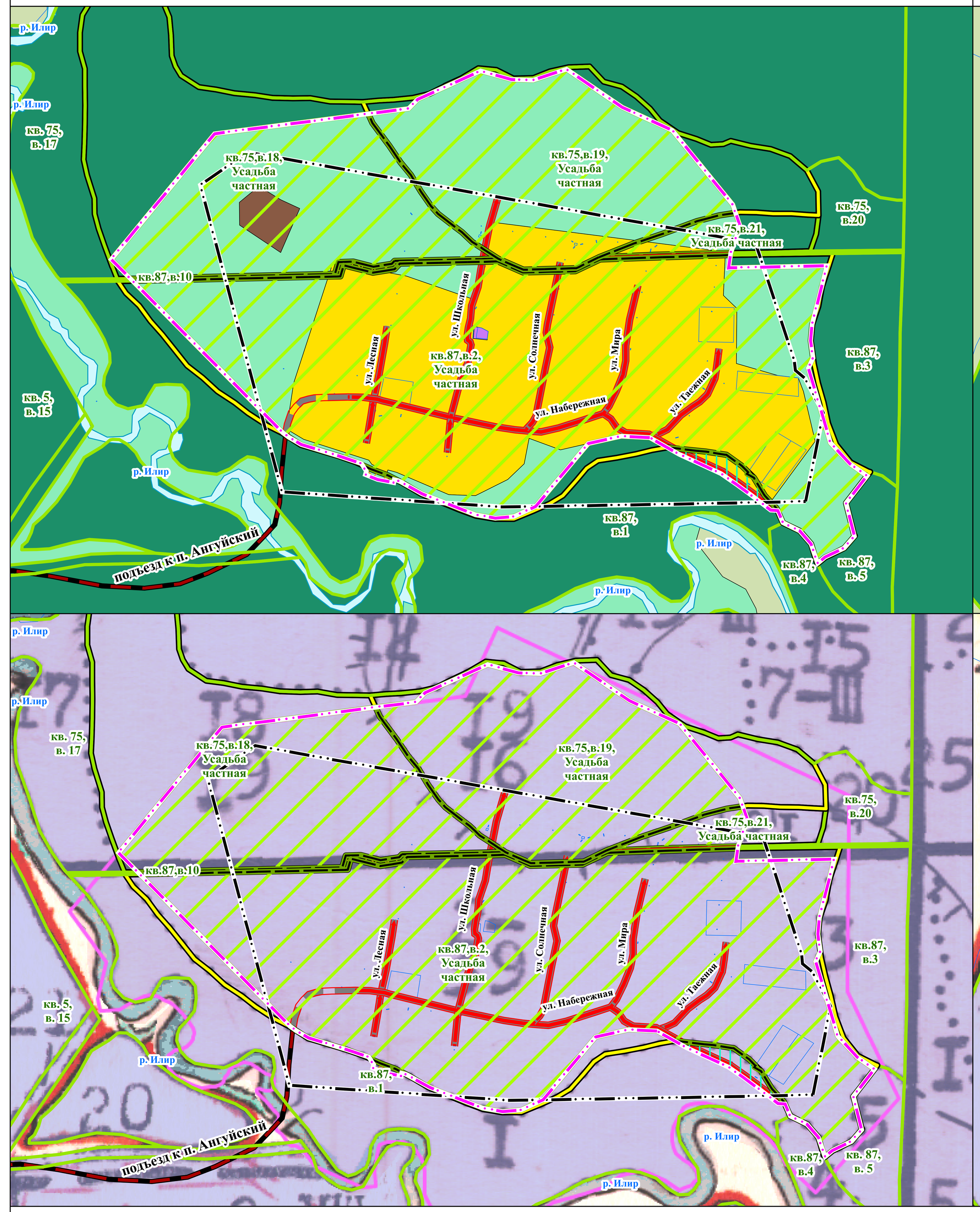

Д. АНГУЙ М 1:5 000

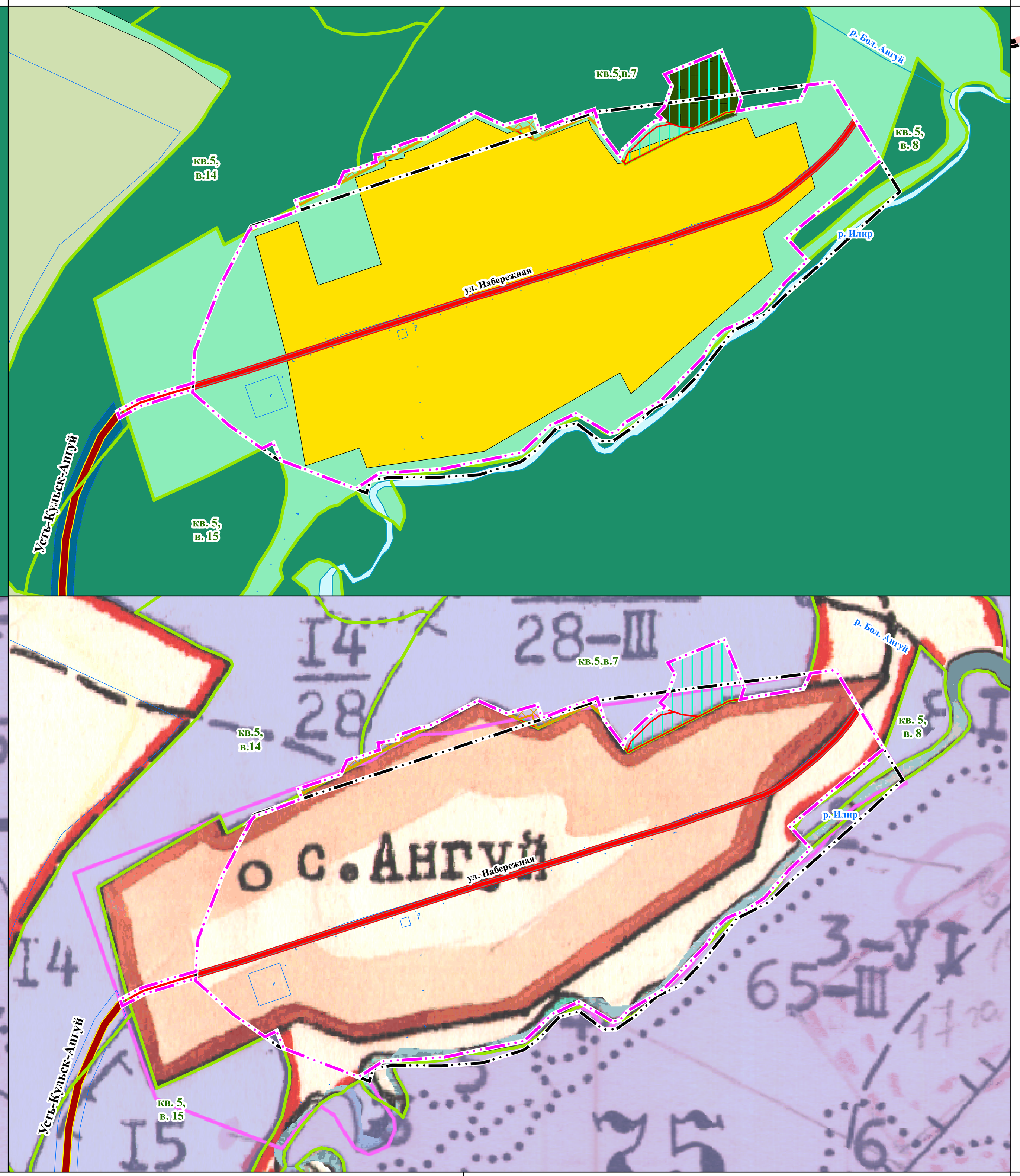

УСТЬ-КУЛЬСКОЕ МУНИЦИПАЛЬНОЕ ОБРАЗОВАНИЕ М 1:50 000

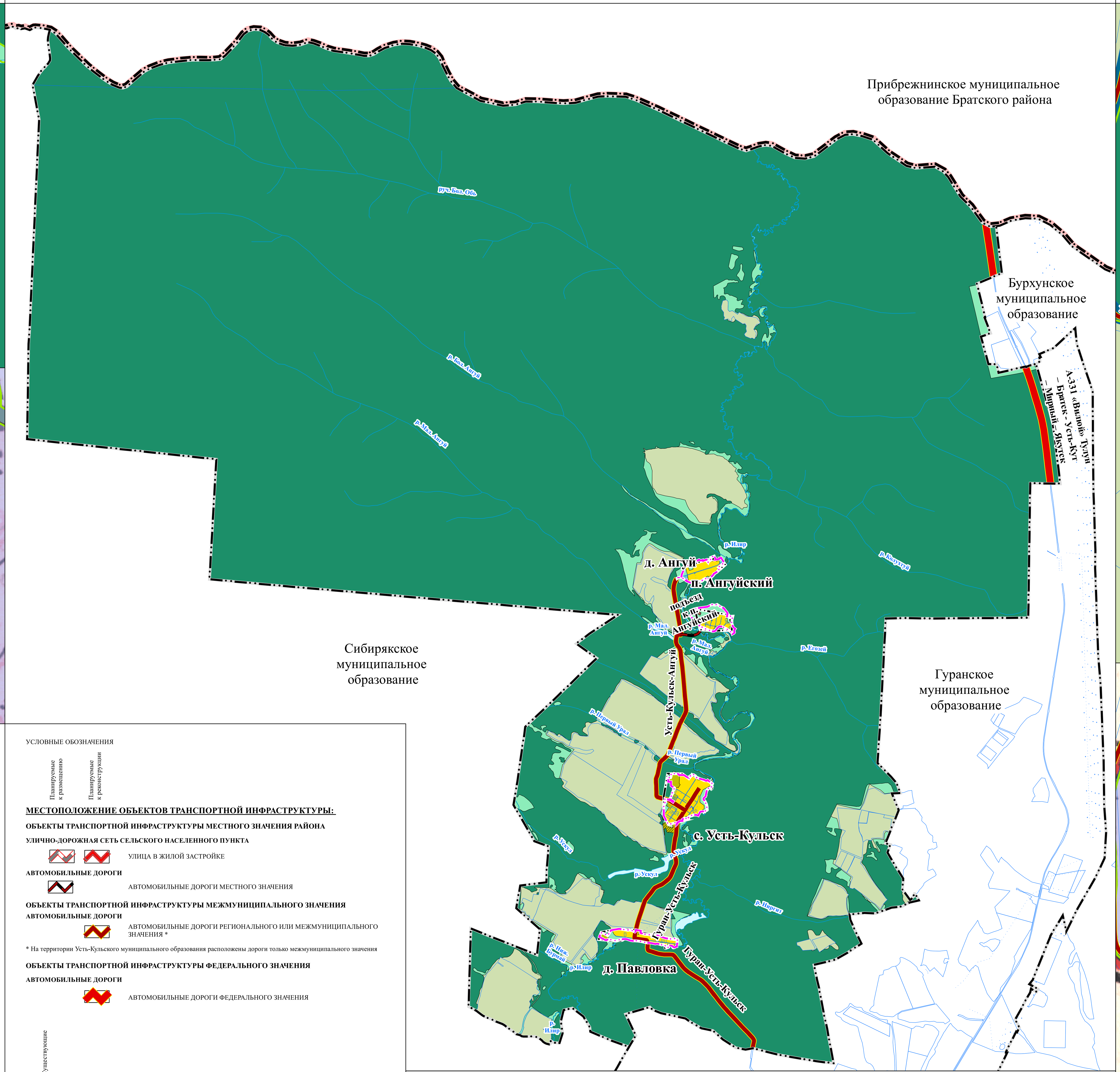

С. УСТЬ-КУЛЬСК М 1:5 000

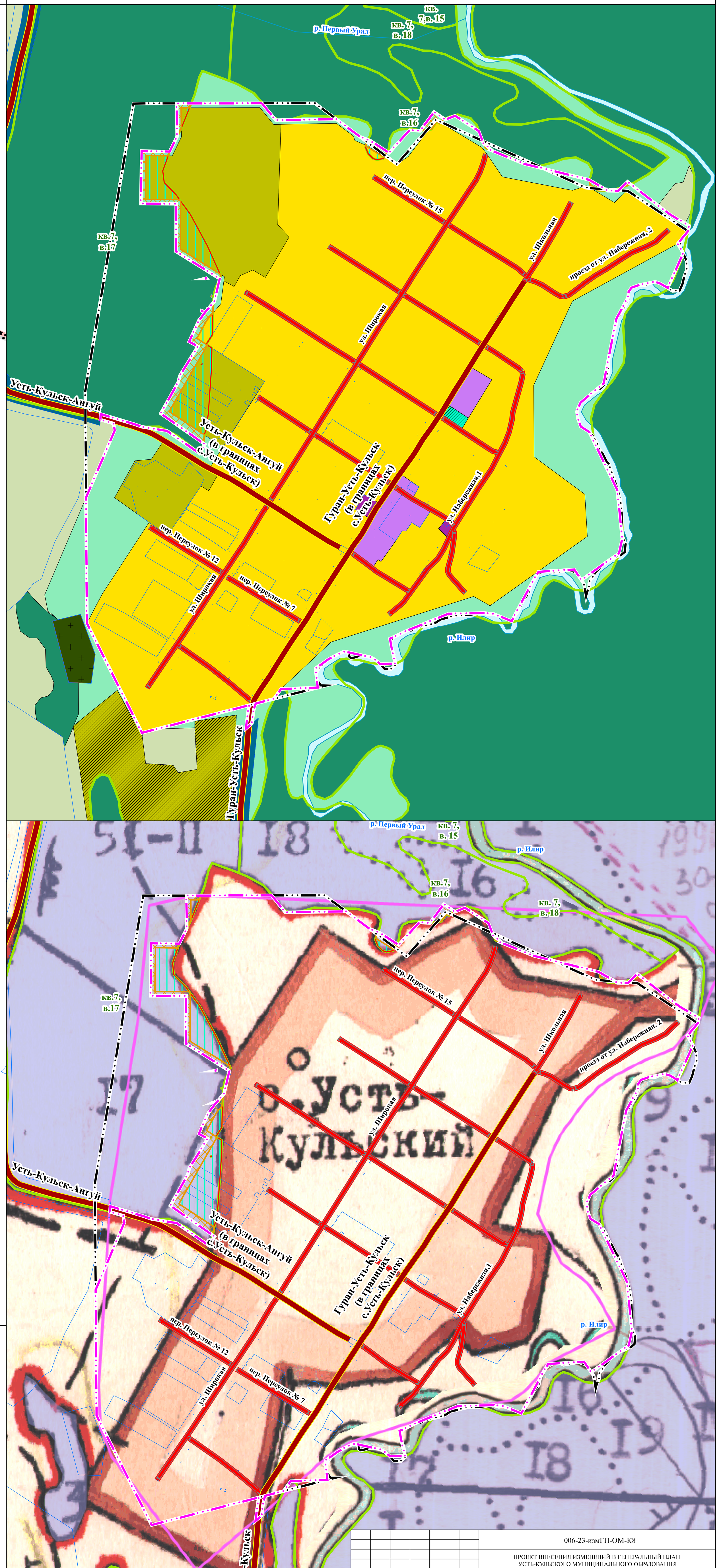

Д. ПАВЛОВКА М 1:5 000

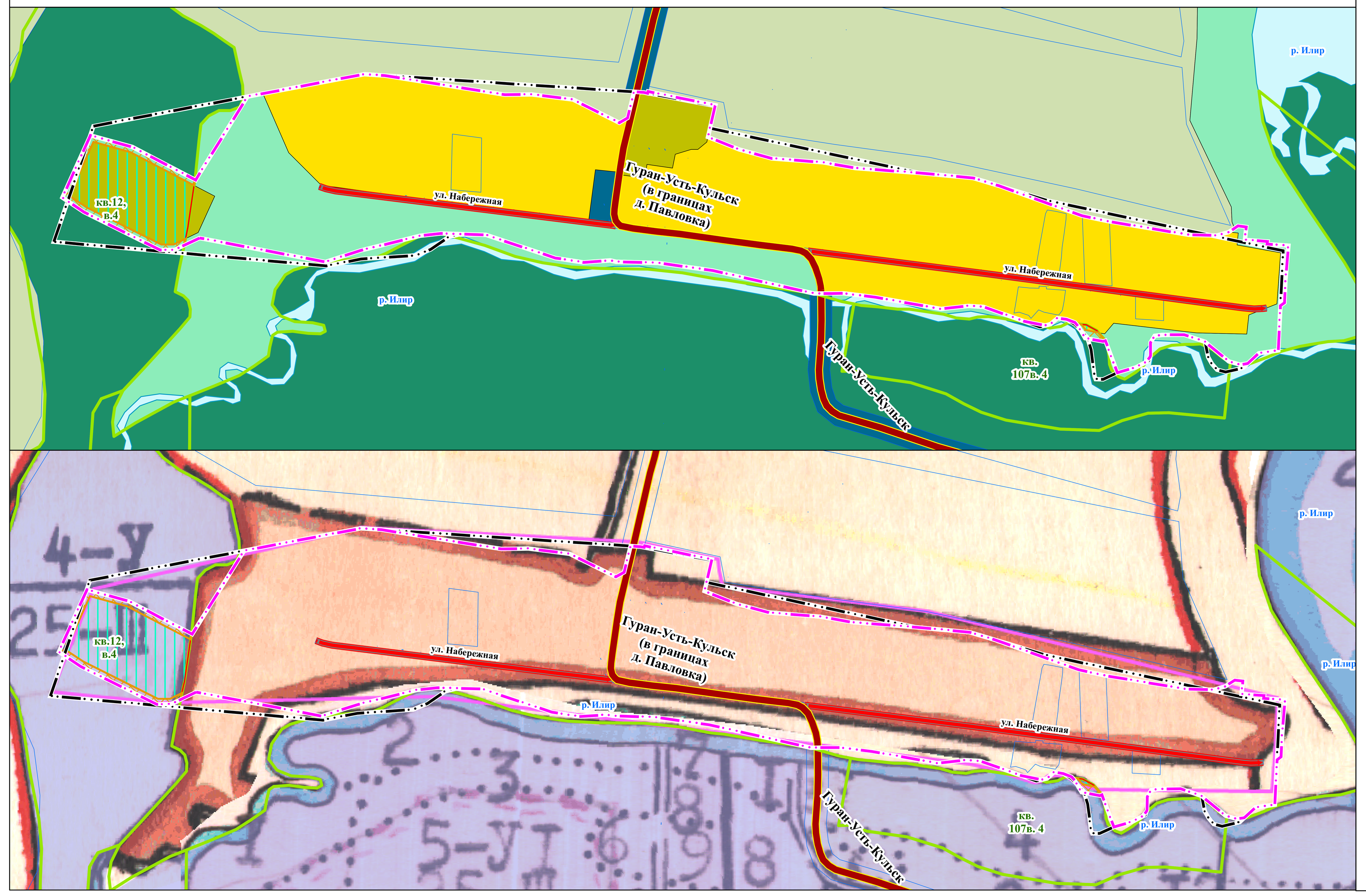

УСЛОВНЫЕ ОБОЗНАЧЕНИЯ

Существующие | Планируемые к размещению

ГРАНИЦЫ НАСЕЛЕННЫХ ПУНКТОВ, ЗОНЫ И ОБЪЕКТЫ, ПОДЛЕЖАЩИЕ УТВЕРЖДЕНИЮ

ГРАНИЦЫ ЕДИНИЦ АДМИНИСТРАТИВНО-ТЕРРИТОРИАЛЬНОГО ДЕЛЕНИЯ РОССИЙСКОЙ ФЕДЕРАЦИИ

- ГРАНИЦА НАСЕЛЕННОГО ПУНКТА

ФУНКЦИОНАЛЬНЫЕ ЗОНЫ

ЖИЛЫЕ ЗОНЫ

- ЗОНА ЗАСТРОЙКИ ИНДИВИДУАЛЬНЫМИ ЖИЛЫМИ ДОМАМИ

ОБЩЕСТВЕННО-ДЕЛОВЫЕ ЗОНЫ

- МНОГОФУНКЦИОНАЛЬНАЯ ОБЩЕСТВЕННО-ДЕЛОВАЯ ЗОНА
- ЗОНА СПЕЦИАЛИЗИРОВАННОЙ ОБЩЕСТВЕННОЙ ЗАСТРОЙКИ

ПРОИЗВОДСТВЕННЫЕ ЗОНЫ, ЗОНЫ ИНЖЕНЕРНОЙ И ТРАНСПОРТНОЙ ИНФРАСТРУКТУР

- ПРОИЗВОДСТВЕННАЯ ЗОНА
- ЗОНА ИНЖЕНЕРНОЙ ИНФРАСТРУКТУРЫ
- ЗОНА ТРАНСПОРТНОЙ ИНФРАСТРУКТУРЫ

ЗОНЫ СЕЛЬСКОХОЗЯЙСТВЕННОГО ИСПОЛЬЗОВАНИЯ

- ЗОНА СЕЛЬСКОХОЗЯЙСТВЕННЫХ УГОДИЙ
- ПРОИЗВОДСТВЕННАЯ ЗОНА СЕЛЬСКОХОЗЯЙСТВЕННЫХ ПРЕДПРИЯТИЙ

ЗОНЫ РЕКРЕАЦИОННОГО НАЗНАЧЕНИЯ

- ЗОНА ОЗЕЛЕНЕННЫХ ТЕРРИТОРИЙ ОБЩЕГО ПОЛЬЗОВАНИЯ (ПАРКИ, САДЫ, СКВЕРЫ, БУЛЬВАРЫ, ГОРОДСКИЕ ЛЕСА)
- ЗОНА ЛЕСОВ

ЗОНЫ СПЕЦИАЛЬНОГО НАЗНАЧЕНИЯ

- ЗОНА КЛАДБИЩ

ИНЫЕ ЗОНЫ

- ЗОНА АКВАТОРИЙ
- ИНЫЕ ЗОНЫ

УСЛОВНЫЕ ОБОЗНАЧЕНИЯ

Планируемые к размещению | Планируемые к реконструкции

МЕСТОПОЛОЖЕНИЕ ОБЪЕКТОВ ТРАНСПОРТНОЙ ИНФРАСТРУКТУРЫ:

ОБЪЕКТЫ ТРАНСПОРТНОЙ ИНФРАСТРУКТУРЫ МЕСТНОГО ЗНАЧЕНИЯ РАЙОНА

УЛИЧНО-ДОРОЖНАЯ СЕТЬ СЕЛЬСКОГО НАСЕЛЕННОГО ПУНКТА

- УЛИЦА В ЖИЛОЙ ЗАСТРОЙКЕ

АВТОМОБИЛЬНЫЕ ДОРОГИ

- АВТОМОБИЛЬНЫЕ ДОРОГИ МЕСТНОГО ЗНАЧЕНИЯ

ОБЪЕКТЫ ТРАНСПОРТНОЙ ИНФРАСТРУКТУРЫ МЕЖМУНИЦИПАЛЬНОГО ЗНАЧЕНИЯ

АВТОМОБИЛЬНЫЕ ДОРОГИ

- АВТОМОБИЛЬНЫЕ ДОРОГИ РЕГИОНАЛЬНОГО ИЛИ МЕЖМУНИЦИПАЛЬНОГО ЗНАЧЕНИЯ *

* На территории Усть-Кульского муниципального образования расположены дороги только межмуниципального значения

ОБЪЕКТЫ ТРАНСПОРТНОЙ ИНФРАСТРУКТУРЫ ФЕДЕРАЛЬНОГО ЗНАЧЕНИЯ

АВТОМОБИЛЬНЫЕ ДОРОГИ

- АВТОМОБИЛЬНЫЕ ДОРОГИ ФЕДЕРАЛЬНОГО ЗНАЧЕНИЯ

Существующие

ГРАНИЦЫ НАСЕЛЕННЫХ ПУНКТОВ, ЗОНЫ И ОБЪЕКТЫ, НЕ ПОДЛЕЖАЩИЕ УТВЕРЖДЕНИЮ

ГРАНИЦЫ ЕДИНИЦ АДМИНИСТРАТИВНО-ТЕРРИТОРИАЛЬНОГО ДЕЛЕНИЯ РОССИЙСКОЙ ФЕДЕРАЦИИ

- ГРАНИЦА МУНИЦИПАЛЬНОГО РАЙОНА
- ГРАНИЦА СЕЛЬСКОГО ПОСЕЛЕНИЯ
- ГРАНИЦА НАСЕЛЕННОГО ПУНКТА

ТЕРРИТОРИАЛЬНОЕ УСТРОЙСТВО

- ГРАНИЦЫ ЗЕМЕЛЬНЫХ УЧАСТКОВ

ПРИРОДНЫЕ ОБЪЕКТЫ

ПОВЕРХНОСТНЫЕ ВОДНЫЕ ОБЪЕКТЫ

- ВОДОТОК (РЕКА, РУЧЕЙ, КАНАЛ)
- ВОДОТОК (РЕКА, РУЧЕЙ, КАНАЛ)

УСЛОВНЫЕ ОБОЗНАЧЕНИЯ

ОБОСНОВАНИЕ ПРОЕКТНЫХ ГРАНИЦ НАСЕЛЕННЫХ ПУНКТОВ С. УСТЬ-КУЛЬСК, П. АНГУЙСКИЙ, Д. АНГУЙ, Д. ПАВЛОВКА

ВКЛЮЧЕНИЕ ТЕРРИТОРИЙ, ИМЕЮЩИХ ПЕРЕСЕЧЕНИЯ С ЗЕМЛЯМИ ЛЕСНОГО ФОНДА, РАССМОТРЕННЫХ В РАМКАХ РАБОТЫ МЕЖВЕДОМСТВЕННОЙ КОМИССИИ, СОЗДАВАЕМОЙ В СООТВЕТСТВИИ С ГК РФ СТ. 24 Ч. 20, Ч.

- ТЕРРИТОРИИ, ВКЛЮЧАЕМЫЕ В ГРАНИЦУ НАСЕЛЕННОГО ПУНКТА, ОБРАЗУЕМЫЕ ИЗ ЛЕСНЫХ ПОСЕЛКОВ
- ТЕРРИТОРИИ, ВКЛЮЧАЕМЫЕ В ГРАНИЦУ НА ОСНОВАНИИ ОПРЕДЕЛЕНИЯ МЕСТОПОЛОЖЕНИЯ ГРАНИЦ УЧАСТКОВ, НА КОТОРЫХ РАСПОЛОЖЕНЫ ОБЪЕКТЫ НЕДВИЖИМОГО ИМУЩЕСТВА, НА КОТОРЫЕ ВОЗНИКЛИ ПРАВА ГРАЖДАН И ЮРИДИЧЕСКИХ ЛИЦ, В ЦЕЛЯХ ИХ ПЕРЕВОДА ИЗ ЗЕМЕЛЬ ЛЕСНОГО ФОНДА В ЗЕМЛИ НАСЕЛЕННЫХ ПУНКТОВ
- ТЕРРИТОРИИ, ВКЛЮЧАЕМЫЕ В ГРАНИЦУ НАСЕЛЕННОГО ПУНКТА ПОД РАЗМЕЩЕНИЕ ПРОТИВОПОЖАРНЫХ ПРЕГРАД

ЗЕМЛИ ЛЕСНОГО ФОНДА

- кв. 1, в. 1 — ЗЕМЛИ ЛЕСНОГО ФОНДА С ОТОБРАЖЕНИЕМ КВАРТАЛОВ И ВЫДЕЛОВ
- ГРАНИЦЫ ВЫДЕЛОВ С ТАКСАЦИОННЫМ ОПИСАНИЕМ "УСАДЬБА ЧАСТНАЯ"

Изм.	Кол.уч.	Лист	№ док.	Подпись	Дата	006-23-измГП-ОМ-К8
						ПРОЕКТ ВНЕСЕНИЯ ИЗМЕНЕНИЙ В ГЕНЕРАЛЬНЫЙ ПЛАН УСТЬ-КУЛЬСКОГО МУНИЦИПАЛЬНОГО ОБРАЗОВАНИЯ ТУЛУНСКОГО РАЙОНА ИРКУТСКОЙ ОБЛАСТИ
Гл. архитектор		Собенникова О.А.			02.25	МАТЕРИАЛЫ ПО ОБОСНОВАНИЮ — Стадия: ; Лист: 8; Листов: 8
Упр.проектом		Куценко А.А.			02.25	
Нормоконтроль		Куценко А.А.			02.25	КАРТА ОБОСНОВАНИЯ ПРОЕКТНЫХ ГРАНИЦ НАСЕЛЕННЫХ ПУНКТОВ С. УСТЬ-КУЛЬСК, П. АНГУЙСКИЙ, Д. АНГУЙ, Д. ПАВЛОВКА М 1:5 000, М 1:50 000 — ООО "ППМ "Мастер-план"